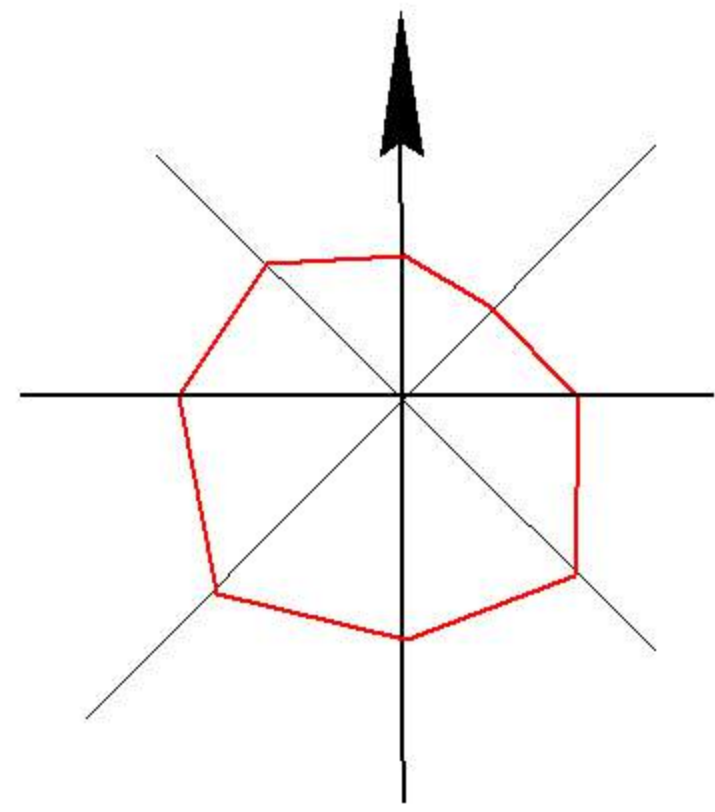
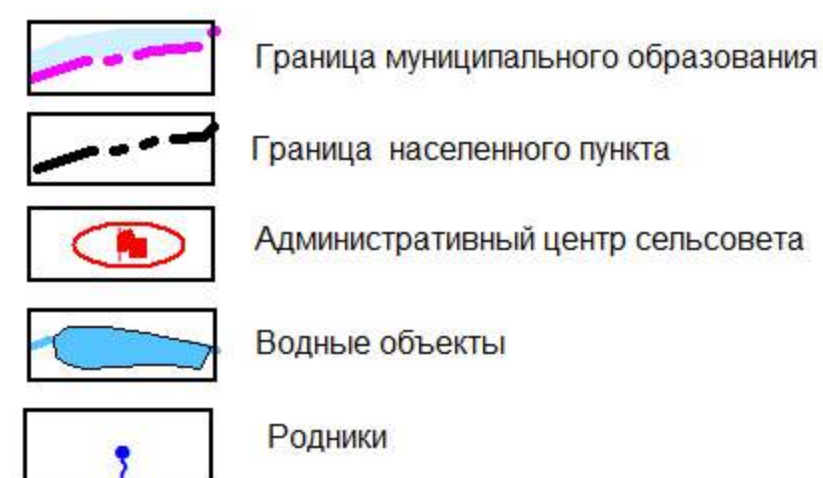


КАРТЫ ГРАДОСТРОИТЕЛЬНОГО ЗОНИРОВАНИЯ И ГРАДОСТРОИТЕЛЬНЫХ РЕГЛАМЕНТОВ ОЛЬХОВСКОГО СЕЛЬСОВЕТА СОСНОВСКОГО РАЙОНА ТАМБОВСКОЙ ОБЛАСТИ

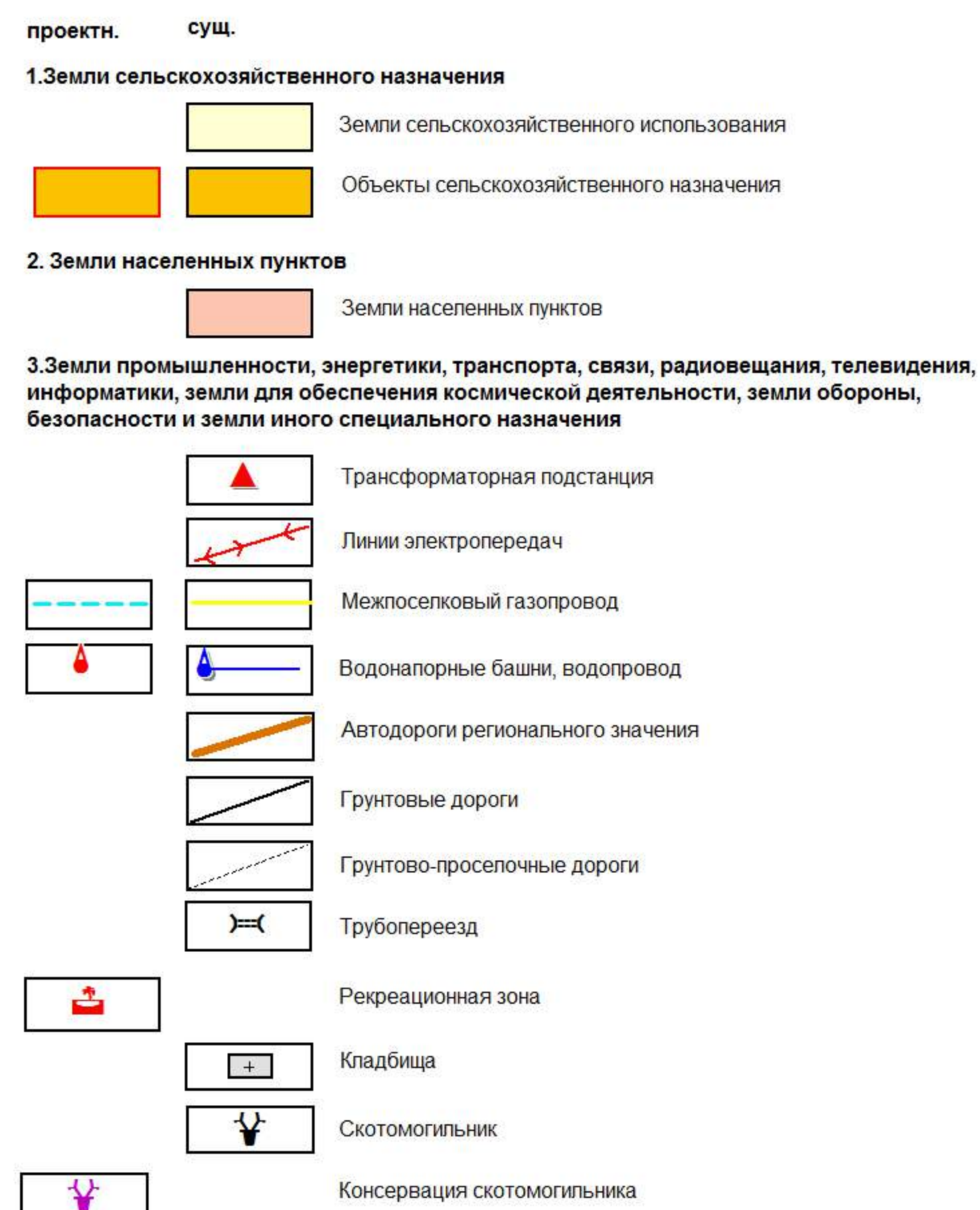
КАРТА
ГРАНИЦ ЗОН С ОСОБЫМИ УСЛОВИЯМИ
ИСПОЛЬЗОВАНИЯ ТЕРРИТОРИИ СЕЛЬСОВЕТА
Масштаб 1:25 000



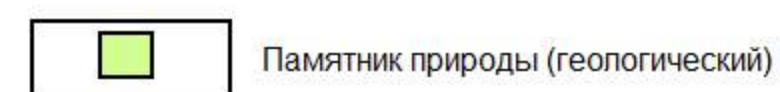
УСЛОВНЫЕ ОБОЗНАЧЕНИЯ



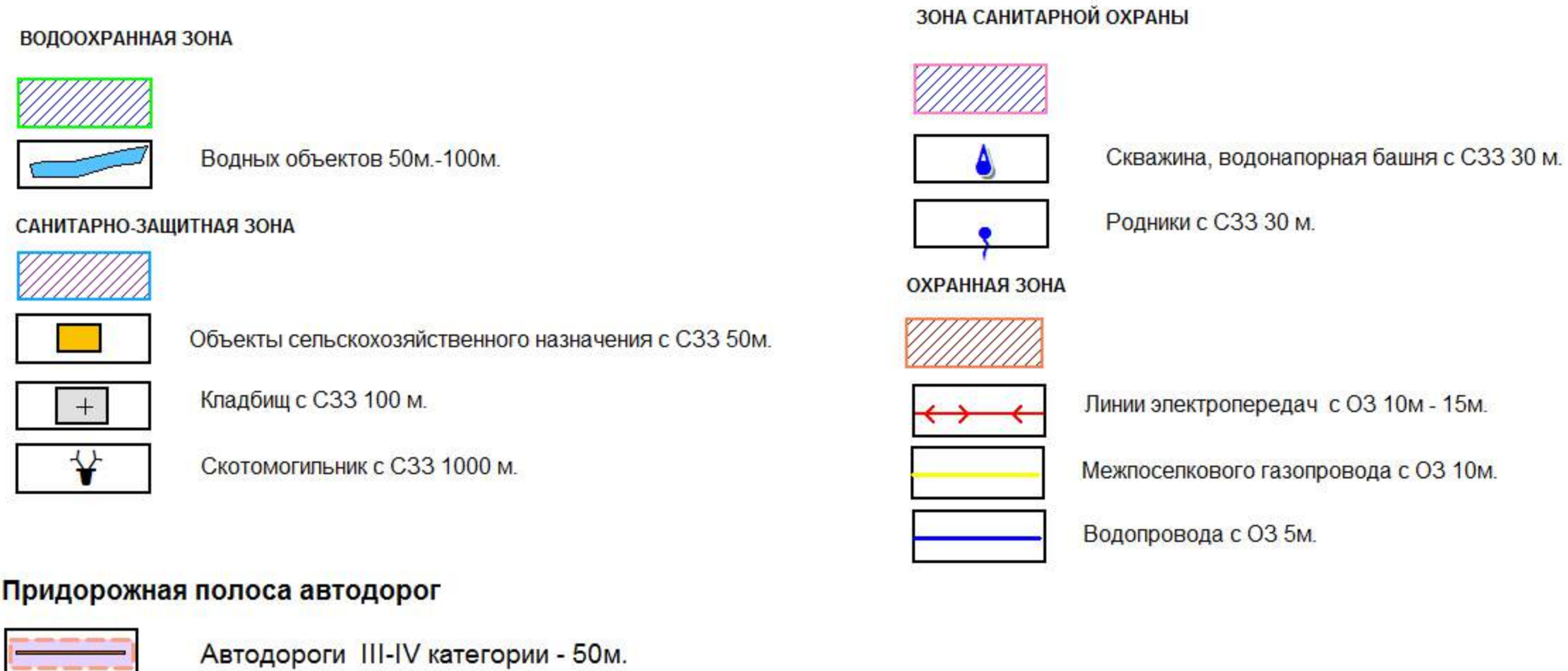
КАТЕГОРИИ ЗЕМЕЛЬ ПО ЦЕЛЕВОМУ НАЗНАЧЕНИЮ



ОСОБО-ОХРАНЯЕМЫЕ ПРИРОДНЫЕ ТЕРРИТОРИИ РЕГИОНАЛЬНОГО ЗНАЧЕНИЯ



УСЛОВНЫЕ ОБОЗНАЧЕНИЯ ГРАНИЦ ЗОН С ОСОБЫМИ УСЛОВИЯМИ ИСПОЛЬЗОВАНИЯ ТЕРРИТОРИИ



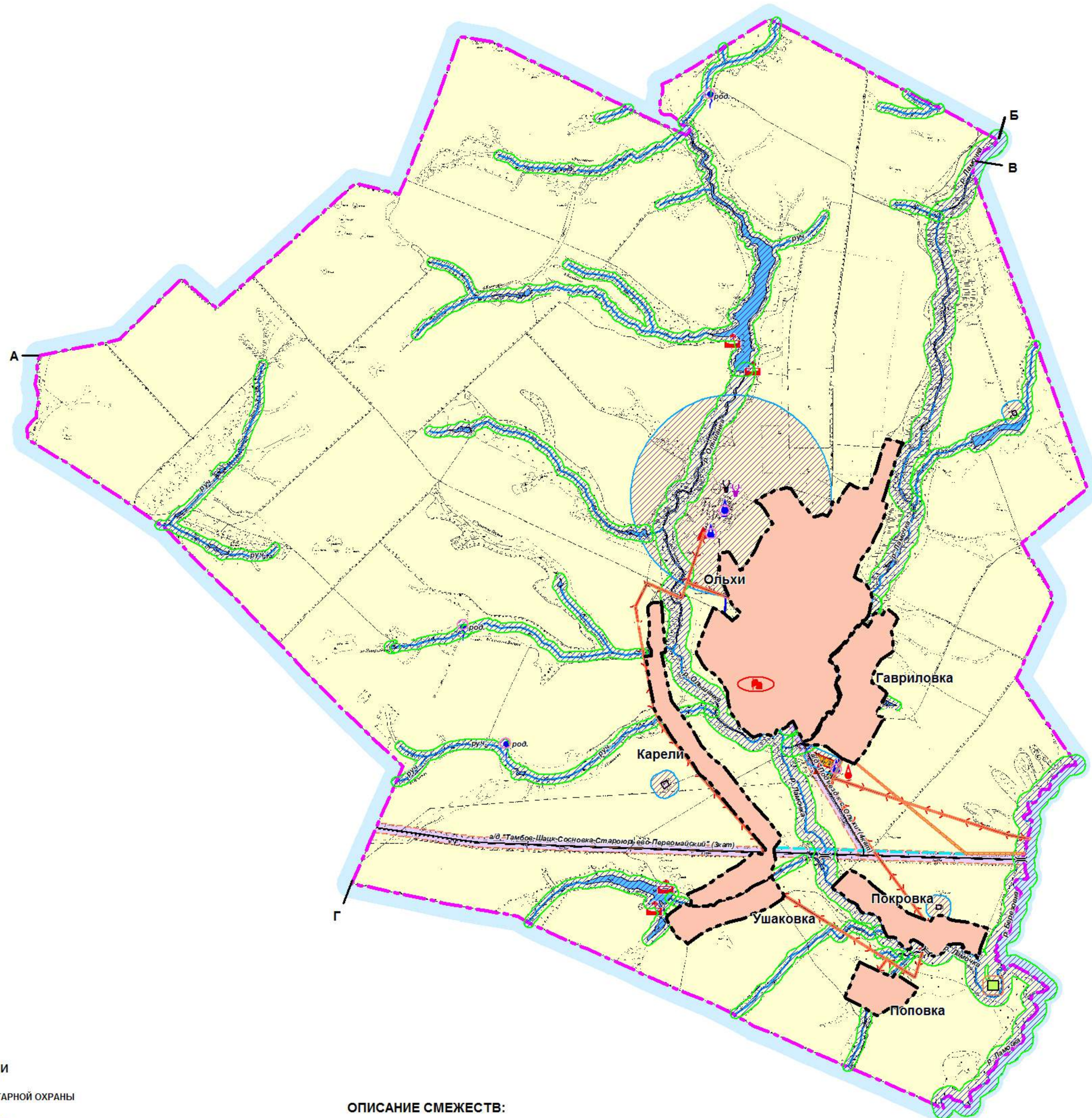
ОПИСАНИЕ СМЕЖЕСТВ:

от А до Б - земли муниципального образования "Верхнерославский сельсовет"

от Б до В - земли муниципального образования "Дельнодубравский сельсовет"

от В до Г - земли муниципального образования "Октябрьский сельсовет"

от Г до А - земли муниципального образования "Ламский сельсовет"



Должность	Фамилия И.О.	Подпись	Дата
Куратор	Кулев К.М.		
Вед. инженер	Балакирева Л.Н.		
Инженер	Яшина Л.П.		

КАРТЫ ГРАДОСТРОИТЕЛЬНОГО ЗОНИРОВАНИЯ
И ГРАДОСТРОИТЕЛЬНЫХ РЕГЛАМЕНТОВ

Ольховский сельсовет
Сосновского района Тамбовской области

Карта границ зон с особыми условиями использования территории сельсовета	Масштаб 1:25 000	Страница	Лист	Листов
		КП	1	8

ООО "Инновационная компания "Титул"